

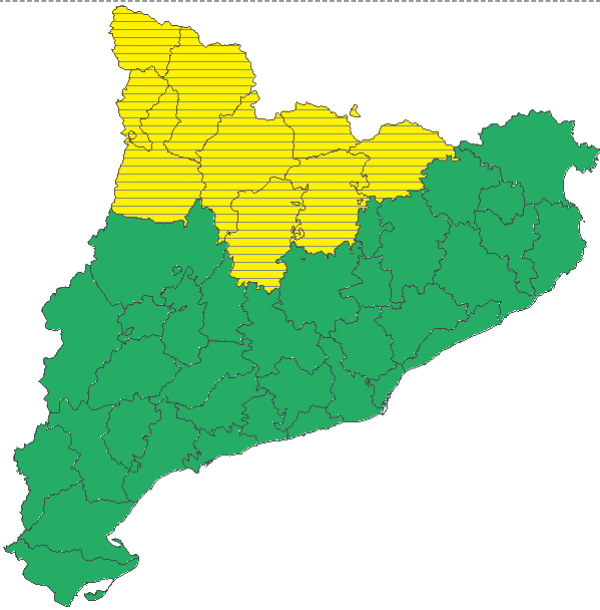


SITUACIÓ METEOROLÒGICA DE PERILL PER NEU

Avís per divendres 14/03/2025

Emès: dijous 13/03/2025 17:03 T.U.

PERILL MÀXIM CATALUNYA
2/6



LLINDAR REPRESENTATIU QUE ES POT SUPERAR A CATALUNYA

gruix > 20 cm a cotes > 1300 metres

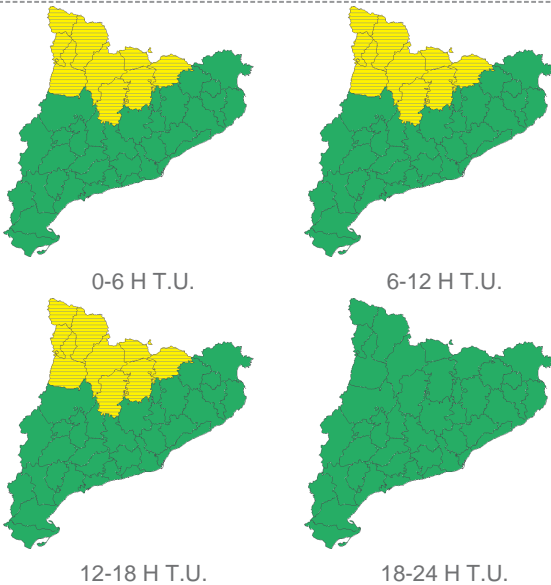
DISTRIBUCIÓ GEOGRÀFICA DEL FENOMEN DINS LA ZONA AVISADA

LOCAL EXTENS GENERAL

COMENTARI

La cota de neu se situarà inicialment entorn els 1.000 metres i baixarà fins a situar-se, localment, al voltant dels 700 metres.

SENSE PERILL (0)
PERILL MODERAT (1-2)
PERILL ALT (3-4)
PERILL MOLT ALT (5-6)

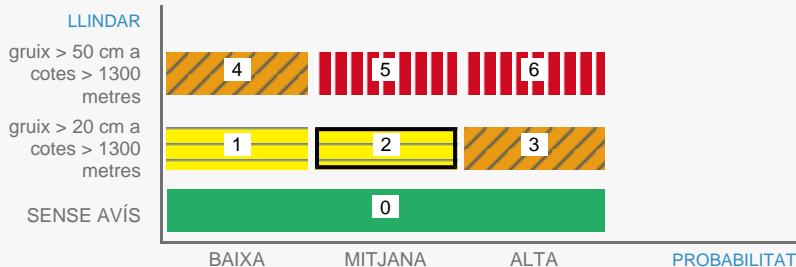


EVOLUCIÓ DEL PERILL AL LLARG DEL DIA 14/03/2025 CATALUNYA

GRAU DE PERILL 2/6 PER NEU

LLINDAR REPRESENTATIU QUE ES POT SUPERAR A CATALUNYA

gruix > 20 cm a cotes > 1300 metres



MATRIU DE PERILL

El grau de perill prové de la combinació entre la probabilitat de superació i el llindar que es pot superar.